



de la côte à l'océan
L'INFORMATION GÉOGRAPHIQUE
en mouvement

18 au 20 mars 2025

Nantes

contact@merigeo.fr
www.merigeo.fr

© A. Baudouin, 2018

Organisé par :



Avec le soutien de :





Amandine Thomas



H  l  ne Parfait




Nathalie Wessel



Micka  l Vasquez



Ga  tane Durand



Mathilde Pitel-Roudaut



Marie Mahier



L  a Pellissier



M  lanie Odion



M  lanie Durupt



Camille Netter



Eric Le Guen



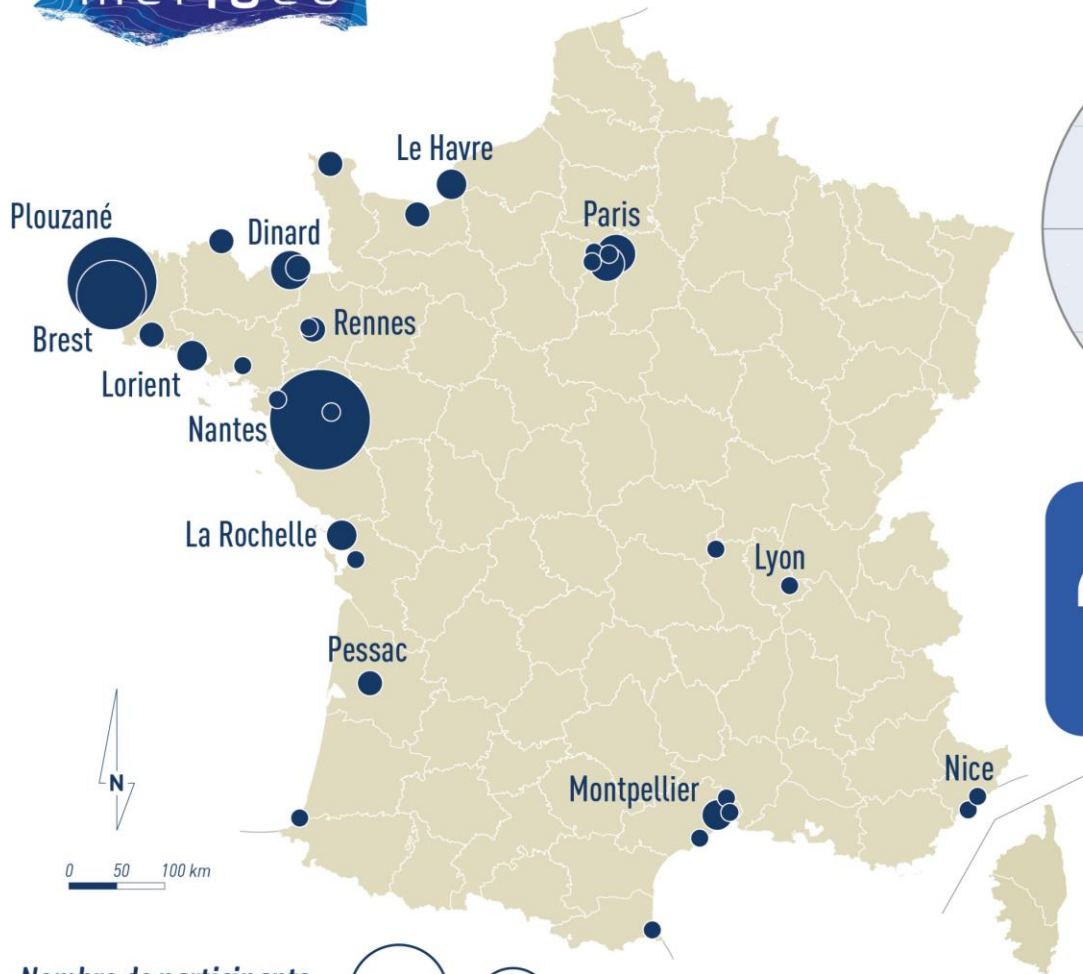
Nicolas Rollo



M1 "G  omatique, Environnement et Risques c  tiers"



Cartographie des participants selon leur origine géographique lors de cette édition 2025



142 participants
 |
24 départements
 |
4 pays



Nombre de participants
(par commune, outre-mer
ou pays)

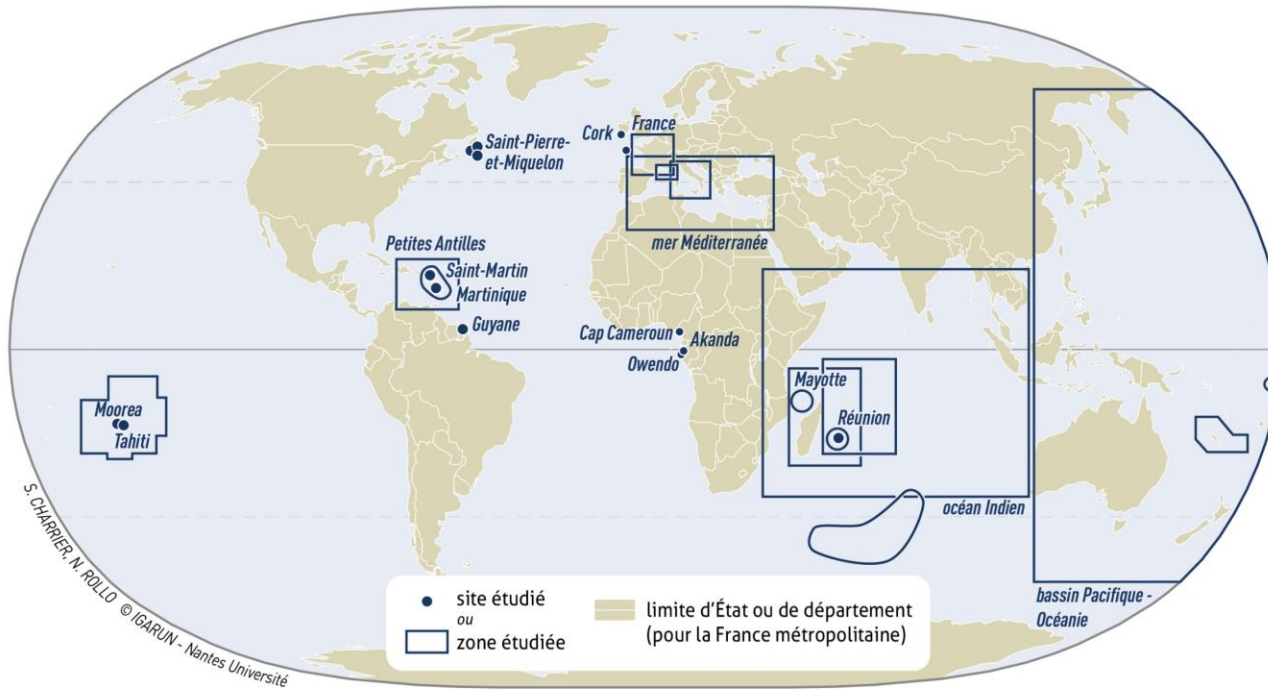


limite de département
ou d'État

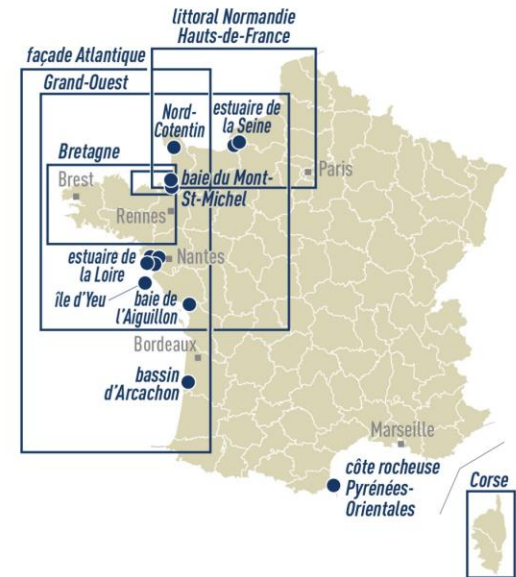




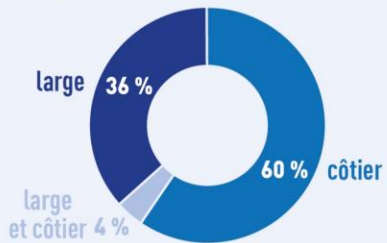
Cartographie des sites ou zones étudiés dans le cadre des communications orales et des posters présentés lors de cette édition 2025



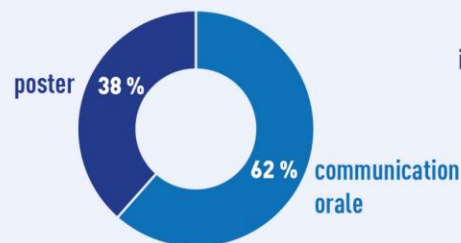
Zoom sur la France métropolitaine



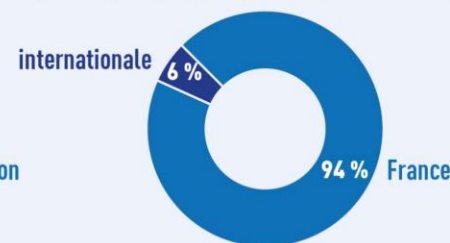
Types d'espaces étudiés



Types de communication



Origine géographique des contributeurs



Merci de prendre 2 mins pour répondre à ce court sondage avant ce soir mardi !




Table ronde – Infrastructures, observatoires et données au support de la recherche



Nantes, 18 - 20 mars 2025



Ifremer

Céline Renaud





Nantes, 18 – 20 mars 2025



Claire Jouve

Parc naturel marin du Bassin d'Arcachon - Crédit : Pierre Baudier





Nantes, 18 – 20 mars 2025



Eric Le Guen

L'océan en référence



